


**МИНИСТЕРСТВО ОБРАЗОВАНИЯ И НАУКИ РОССИЙСКОЙ ФЕДЕРАЦИИ**  
Федеральное государственное бюджетное образовательное учреждение  
высшего образования  
«Томский государственный педагогический университет»  
(ТГПУ)

УТВЕРЖДАЮ

Декан ФЭУ 

---

И.А. Ромахина, к. э.н., доцент

« 26 » 05 2016 г.

**РАБОЧАЯ ПРОГРАММА УЧЕБНОЙ ДИСЦИПЛИНЫ**  
**ЭКОНОМИЧЕСКАЯ И СОЦИАЛЬНАЯ ГЕОГРАФИЯ РОССИИ**

Направление подготовки (специальность): 44.03.05 Педагогическое образование

Направленность (профиль) подготовки: Экономика и География, Биология и География

Форма обучения: очная

### **1. Место учебной дисциплины в структуре основной образовательной программы**

«Экономическая и социальная география России» относится к обязательной дисциплине вариативной части.

Для освоения дисциплины студенты используют знания, умения и виды деятельности, сформированные в процессе изучения дисциплин «История», «Основы экономических знаний» на предыдущих курсах. Данная дисциплина является теоретической базой для последующих курсов «Экономика отрасли», «История экономики».

### **3. Перечень планируемых результатов обучения по дисциплине, соотнесенных с планируемыми результатами освоения ОП**

Процесс изучения дисциплины направлен на формирование и развитие профессиональной компетенции: готовностью использовать теоретические и практические знания в области науки и образования по направленности (профилю) образовательной программы (ПК – 15).

В результате изучения дисциплины студент должен

*знать:*

- секторальную, отраслевую и региональную структуру российской экономики и тенденций трансформации данных структур современный период;
- терминологию и географическую номенклатуру по социально-экономической географии и регионалистики;

*уметь:*

- оценить социально-экономическую динамику и инвестиционную привлекательность региона, города, района;
- анализировать проблемы регионального развития и анализировать программы регионального развития.

*владеть:*

- приемами анализа экономико-социального развития страны и регионов;
- навыками анализа карт по экономической и социальной географии.

### **3. Содержание учебной дисциплины (модуля)**

1. Предмет, содержание, научные школы и персоналии. Историко-географические особенности формирования страны. Политико-административная карта России. Политико-административная карта России. Регионы России. Экономические районы и федеральные округа.

2. Народонаселение России. Природно-ресурсный потенциал. Основные отрасли производства.

3. Региональное развитие и районирование. Природно-ресурсный потенциал. Основные отрасли производства. Новые факторы регионального развития в современных условиях. Региональная политика. Иерархия районов. Регионы России.

4. Центральная Россия. Центральный экономический район. Волго-Вятский экономический район. Центрально-Черноземный район. Северо-западный экономический район. Калининградская область.

Центральный экономический район (ЦЭР). Отрасли машиностроения (электроника, автомобильное, станко- и приборостроение, транспортное), пищевой промышленности, нефтепереработки и химической промышленности; стекольной и фарфорофаянсовой, полиграфической.

Волго-Вятский район (ВВР). Специализация района - машиностроение (автомобильная промышленность, судостроение, авиационная, электроника, электротехника и светотехника, станкостроение). Развитие других обрабатывающих отраслей: нефтепереработка и нефтехимия, целлюлозно-бумажная промышленность.

Центрально-Черноземный район (ЦЧР). Ведущие отрасли промышленности. Черная металлургия, крупнейшие металлургические производства.

Северо-Западный район. Разнообразие отраслей обрабатывающей промышленности (квалифицированное машиностроение - энергетическое, атомное, транспортное, судостроение, электротехника; химическая, пищевая и легкая промышленность; деревообработка и целлюлозно-бумажная и др.).

Калининградская область. ЭГП полуанклавной области в европейском геополитическом контексте. Природные условия и ресурсы, янтарный промысел.

#### 5. Северный экономический район.

Новые районы добычи нефти и природного газа, перспективы использования ресурсов морского шельфа. Новые виды ресурсов: перспективные месторождения алмазов и бокситов. Крупнейший в России деревообрабатывающий и целлюлозно-бумажный комплекс района. Перспективы использования Северного морского пути.

#### 6. Северо-Кавказский экономический район.

Высокий рекреационный потенциал района. Ограниченные минеральные ресурсы: каменный уголь, руды металлов. Наиболее развитый в России агропромышленный комплекс и его роль в обеспечении продовольствием населения страны. Топливо-энергетический комплекс.

#### 7. Поволжский экономический район.

Роль Волги как важнейшего фактора ЭГП. Специализация промышленности. Развитие электроэнергетики, нефтяной и нефтеперерабатывающей, химической промышленности. Важнейшая роль и разнообразие машиностроения, особенно транспортного (автомобилестроение, авиастроение, судостроение). Роль района в агропромышленном комплексе России.

#### 8. Уральский экономический район.

Специфика ЭГП Урала. Разнообразие природных ресурсов: нефть, природный газ, уголь; руды черных и цветных металлов; горнохимическое сырье, лесные ресурсы района. Отрасли специализации: черная и цветная металлургия, машиностроение (тяжелое, энергетическое, станкостроение, транспортное, сельскохозяйственное, тракторостроение), нефтяная и химическая промышленность (производство минеральных удобрений, синтетических смол и пластмасс, синтетического каучука, серной кислоты и др.). Значительная роль газовой, лесной и целлюлозно-бумажной промышленности. Значение зернового хозяйства южной части района.

#### 9. Сибирь. Западно-Сибирский экономический район. Восточно-Сибирский экономический район.

Западно-Сибирский район. Перспективы развития нефтяной, газовой и угольной промышленности. Крупная черная металлургия. Состояние цветной металлургии, работающей на местном и привозном сырье. Сложная структура машиностроения: тяжелое, энергетическое, сельскохозяйственное, транспортное. Крупное зерновое хозяйство южной части района. Разнообразие выращиваемых технических культур. Развитое молочное и молочно-мясное скотоводство, свиноводство, овцеводство.

Восточно-Сибирский район. Природные ресурсы: запасы угля, крупнейшие гидроэнергетические ресурсы, значительные запасы руд цветных металлов (золото,

никель, платина, медь, полиметаллы и др.), богатство нерудных ископаемых. Уникальные запасы леса. Крупнейшие гидроэлектростанции и центры цветной металлургии; лесная и целлюлозно-бумажная промышленность, угольная промышленность. Байкал как объект мирового культурного и природного наследия.

#### 10. Дальневосточный экономический район

Огромный природно-ресурсный потенциал территории: лесные, рыбные, минеральные ресурсы. Ресурсодобывающий характер экономики, слабое развитие отраслей обрабатывающей промышленности и инфраструктуры. Основные отрасли специализации: лесная, рыбная и горнодобывающая промышленность (золото, алмазы, руды цветных металлов). Перспективы добычи нефти и газа, угольной промышленности. Экономические связи района с азиатско-тихоокеанским регионом (АТР).

### 4. Трудоёмкость дисциплины (модуля) по видам учебных занятий, самостоятельной работы обучающихся и формам контроля

#### 4.1. Очная форма обучения

Объем в зачётных единицах 3 (Биология и География, набор 2016-2017, 2015-2016 гг.)

#### 4.1.1. Виды учебных занятий, самостоятельная работа обучающихся, формы контроля (в академических часах)

Вид учебной работы	Всего часов	Распределение по семестрам (в академических часах) <sup>1</sup>
		8 семестр
Лекции	16	16
Практические работы (семинары)	46	46
Лабораторные работы		
Самостоятельная работа	19	19
Курсовая работа		
Другие виды занятий		
Формы текущего контроля		тесты
Формы промежуточной аттестации	27	Экзамен (27)
Итого часов	108	108

#### 4.1.2. Содержание учебной дисциплины (модуля), структурированное по темам (разделам)

№ п/п	Наименование раздела дисциплины (темы)	Всего часов	Аудиторные занятия (в часах)			Самостоятельная работа (в час)
			лекции	практические (семинары)	лабораторные	
1	Предмет, содержание, научные школы и персоналии. Историко-географические особенности формирования страны.	7	1	4		2

	Политико-административная карта России.					
2	Народонаселение России. Природно-ресурсный потенциал. Основные отрасли производства.	7	1	4		2
3	Региональное развитие и районирование. Новые факторы регионального развития в современных условиях. Региональная политика. Иерархия районов. Регионы России.	8	2	4		2
4	Центральная Россия. Центральный экономический район. Волго-Вятский экономический район. Центральнo-Черноземный район. Северо-западный экономический район. Калининградская область.	8	2	4		2
5	Северный экономический район.	8	2	4		2
6	Северо-Кавказский экономический район.	8	2	4		2
7	Поволжский экономический район.	7	1	4		2
8	Уральский экономический район.	12	2	4		2
9	Сибирь. Западно-Сибирский экономический район. Восточно-Сибирский экономический район.	14	2	10		2
10	Дальневосточный экономический район	6	1	4		1
	Экзамен	27				
	Итого:	108	16	46		19

#### 4.1.3. Лабораторный практикум - не предусмотрен.

Объем в зачётных единицах 6 (Экономика и География, набор 2016-2017 гг.)

#### 4.2.1. Виды учебных занятий, самостоятельная работа обучающихся, формы контроля (в академических часах)

Вид учебной работы	Всего часов	Распределение по семестрам (в академических часах) <sup>2</sup>
		8 семестр
Лекции	16	16
Практические работы (семинары)	46	46

Лабораторные работы		
Самостоятельная работа	127	127
Курсовая работа		
Другие виды занятий		
Формы текущего контроля	тесты	тесты
Формы промежуточной аттестации	27	Экзамен (27)
Итого часов	216	216

#### 4.2.2. Содержание учебной дисциплины (модуля), структурированное по темам (разделам)

№ п/п	Наименование раздела дисциплины (темы)	Всего часов	Аудиторные занятия (в часах)			Самостоятельная работа (в час)
			лекции	практические (семинары)	лабораторные	
1	Предмет, содержание, научные школы и персоналии. Историко-географические особенности формирования страны. Политико-административная карта России.	15	1	4		10
2	Народонаселение России. Природно-ресурсный потенциал. Основные отрасли производства.	15	1	4		10
3	Региональное развитие и районирование. Новые факторы регионального развития в современных условиях. Региональная политика. Иерархия районов. Регионы России.	16	2	4		10
4	Центральная Россия. Центральный экономический район. Волго-Вятский экономический район. Центрально-Черноземный район. Северо-западный экономический район. Калининградская область.	26	2	4		20
5	Северный экономический район.	16	2	4		10
6	Северо-Кавказский экономический район.	16	2	4		10
7	Поволжский экономический район.	15	1	4		10
8	Уральский экономический район.	16	2	4		10
9	Сибирь. Западно-Сибирский	39	2	10		27

	экономический Восточно-Сибирский экономический район.					
10	Дальневосточный экономический район	15	1	4		10
	Экзамен	27				
	Итого:	216	16	46		127

#### 4.1.3. Лабораторный практикум - не предусмотрен.

### 5. Перечень учебно-методического обеспечения по дисциплине (модулю)

#### 5.1. Основная учебная литература

1. Вавилова Е.В. Экономическая география и регионалистика : учебное пособие для бакалавров / Е. В. Вавилова. – Москва: КноРус, 2015. – 256 с. Режим доступа через ЭБС «Лань»: e/lanbook.com
2. Алексейчева Е.Ю. Экономическая география и регионалистика : учебник для бакалавров / Е. Ю. Алексейчева, Д. А. Еделев, М. Д. Магомедов. – Москва: Дашков и К, 2014. – 376 с. Режим доступа через ЭБС «Лань»: e/lanbook.com

#### 5.2. Дополнительная литература

1. Ершова, Т.В. Экономическая и социальная география Западно-Сибирского района: Учебное пособие / Т.В. Ершова; ФГБОУ ВПО "Томский государственный педагогический университет". – Томск: Изд-во ТГПУ, 2015. – 116 с.
2. Ершова, Т.В. Экономическая и социальная география России: Учебно-методический комплекс для студентов педагогических университетов. – Томск: Издательство Томского государственного педагогического университета, 2010. – 170 с.

#### 5.3. Перечень ресурсов информационно-телекоммуникационной сети Интернет, необходимых для освоения дисциплины (модуля)

1. Архив журнала Science, The American Association for the Advancement of Science (AAAS) - Американская ассоциация по развитию науки - некоммерческая организация, сообщество ученых, созданное в целях поддержки науки, НП «НЭИКОН». Лицензионной договор № 316-РН-2011 от 01.09.2011 г. на период с 01.01.2012 – бессрочно. Сумма договора: бесплатно. Количество ключей (пользователей): со всех компьютеров вуза. <http://www.sciencemag.org/content/by/year#classic>
2. Научная электронная библиотека eLIBRARY.RU. При поддержке РФФИ. Лицензионное соглашение №916 от 12.01.2004 г. на период с 12.01.2004 – бессрочно. Сумма договора: бесплатно. Количество ключей (пользователей): со всех компьютеров ТГПУ. <http://elibrary.ru>
3. Архив научных журналов 2011 Cambridge Journals Digital. Издательство Cambridge University Press, НП «НЭИКОН». Лицензионной договор № 316-РН-2011 от 01.09.2011 г. на период с 30.03.12 - бессрочно. Сумма договора: бесплатно. Количество ключей (пользователей): со всех компьютеров вуза. <http://journals.cambridge.org/action/stream?pageId=3216&level=2>
4. Архивы 169 журналов издательства Oxford University Press. Издательство Oxford University Press, НП «НЭИКОН». Лицензионной договор № 316-РН-2011 от 01.09.2011 г. на период с 14.03.12 - бессрочно. Сумма договора: бесплатно. Количество ключей (пользователей): со всех компьютеров вуза. <http://www.oxfordjournals.org/>
5. Цифровой архив электронных журналов издательства Taylor&Francis. Издательство Taylor&Francis Group, НП «НЭИКОН». Договор №316-РН-211 от

- 01.09.2011 г. на период с 06.05.2013 – бессрочно. Сумма договора: бесплатно. Количество ключей (пользователей): со всех компьютеров ТГПУ. <http://arch.neicon.ru/xmlui/>
6. УИС Россия (Университетская информационная система РОССИЯ). Московский государственный университет имени М.В.Ломоносова (Научно-исследовательский вычислительный центр, Экономический факультет), Автономная некоммерческая организация Центр информационных исследований (АНО ЦИИ). Письмо-заявка № 21/300 от 01.03.2010 г. на период с 01.03.2010 – бессрочно. Сумма договора: бесплатно. Количество ключей (пользователей): с компьютеров библиотеки ТГПУ и при индивидуальной регистрации по запросу. <http://uisrussia.msu.ru/is4/main.jsp>
  7. БД «Марс» - сводная база данных аналитической росписи статей из периодических изданиях (архив 2001-2006). Ассоциация региональных библиотечных консорциумов (АРБИКОН). Договор № С/161-1/3 от 12.10.2009 г. на период с 12.10.2009 – бессрочно. Сумма договора: бесплатно. Количество ключей (пользователей): со всех компьютеров вуза. [http://arbicon.ru/services/mars\\_analitic.html](http://arbicon.ru/services/mars_analitic.html)
  8. Архив журнала Nature. Научное издательство Nature Publishing Group, НП «НЭИКОН». Лицензионный договор № 316-РН-2011 от 01.09.2011 г. на период с 27.09.12 - бессрочно. Сумма договора: оплата оказанных услуг производится из средств Минобрнауки. Количество ключей (пользователей): со всех компьютеров ТГПУ. <http://www.nature.com/nature/index.html>
  9. Архив 16 научных журналов издательства Wiley. Издательство Wiley, издательство Taylor&Francis Group, НП «НЭИКОН». Лицензионный договор № 317.55.11.4002 от 01.09.2011 г. на период с 06.05.13 – бессрочно. <http://onlinelibrary.wiley.com/>
  10. Архив научных журналов SAGE Journals Online. Издательство SAGE Publications, НП «НЭИКОН». Договор № 316-РН-2011 от 01.09.2011 г. на период с 05.02.2012 – бессрочно. <http://online.sagepub.com/>
  11. Архив научных журналов издательства IOP Publishing. Издательство IOP Publishing Института физики Великобритании, НП «НЭИКОН». Договор № 316-РН-2011 от 01.09.2011 г. на период с 13.04.2012 – бессрочно. <http://iopscience.iop.org/>
  12. Архив электронных журналов Electronic Back Volume Sciences Collection издательства Annual Reviews. Издательство Annual Reviews, НП «НЭИКОН». Договор № 316-РН-2011 от 01.09.2011 г. на период с 06.05.2013 – бессрочно. <http://www.annualreviews.org/>
  13. Межрегиональный центр делового сотрудничества. – Режим доступа : <http://www.mcds.ru>.
  14. Нефтегазовая вертикаль. – Режим доступа : <http://www.ngv.ru>.
  15. Социальный атлас российских регионов. – Режим доступа : <http://www.atlas.socpol.ru>.
  16. Транснефть. – Режим доступа : <http://www.transneft.ru>.
  17. Федеральная служба государственной статистики. – Режим доступа : <http://www.gks.ru>.
  18. Экономика России. XXI век. – Режим доступа : <http://www.ruseconomy.ru>.
  19. Экономика ТЭК сегодня. – Режим доступа : <http://www.rusoil.ru>.

**5.4. Перечень информационных технологий, используемых при осуществлении образовательного процесса по дисциплине (модулю), включая перечень программного обеспечения и информационных справочных систем (при необходимости)**



Операционная система Linux (или Windows) с программным обеспечением Open office (или Microsoft office).

### 6. Описание материально-технической базы, необходимой для осуществления образовательного процесса по дисциплине (модулю)

Лекционные и лабораторные занятия проводятся в аудиториях, оснащенных комплектом мультимедийного оборудования с программным обеспечением, позволяющим использовать презентации, и перечисленными ниже материалами и оборудованием.

Наименование аудитории	Оснащенность аудитории
Лаборатория геоэкологического образования и краеведения, ауд. №238 уч. корп. №1, пр. Комсомольский, 75.	Компьютеры, коллекция минералов и горных пород, метеостанция, глобусы, настенные географические карты, комплект наглядных пособий по курсу географии в школе

### 7. Методические указания для обучающихся по освоению дисциплины (модуля)

На первоначальном этапе освоение данного курса необходимо изучить терминологию; ознакомиться с расположением на карте субъектов РФ и их столиц, а также экономических районов и федеральных округов; изучить секторальную, отраслевую и региональную структуру российской экономики. Студент должен не только посещать лекции, но регулярно смотреть информационные программы телевидения и читать газеты (специализированные журналы) и информационные сайты Интернета об экономике России, чтобы стараться понимать:

- позиционирование России в глобальном пространстве.
- тренды изменения основных подсистем России - природы, населения, экономики и управления;
- знать тенденций трансформации секторальной, отраслевой и региональной структур.

Студент должен научиться оценивать социально-экономическую динамику и инвестиционную привлекательность региона, города, района; а также анализировать проблемы регионального развития и программы регионального развития. При подготовке к экзамену студент должен ознакомиться с экономико-статистическими данными по России, которые находятся в свободном доступе на официальном сайте Федеральная служба государственной статистики (<http://www.gks.ru>).

#### 7.1. План самостоятельной работы

Общее количество часов, выносимых на самостоятельную работу – 19 часов (Биология и география)

№	Раздел дисциплины	Перечень вопросов	Кол-во часов	Форма контроля
1.	Предмет, содержание, научные школы и персоналии. Историко-географические особенности формирования страны. Политико-	Структура экономической географии и её место среди других наук. Основные подходы и методы современной экономической географии. Важнейшие научные школы отечественной экономической географии, направления исследований. Отечественные ученые, внесшие основной вклад в развитие экономической географии	2	тестирование

	административная карта России.			
2.	Народонаселение России. Природно-ресурсный потенциал. Основные отрасли производства.	Урбанизация: ее причины, пути и исторические особенности в России. Понятие «город». Виды (категории) городских поселений России. Классификация городов. География городов России. Региональные особенности городского расселения России. Виды сельских поселений и их классификация. Зональные типы сельского расселения. Перечислите основные отрасли промышленности и сельского хозяйства.	2	тестирование
3.	Региональное развитие и районирование. Новые факторы регионального развития в современных условиях. Региональная политика. Иерархия районов. Регионы России.	Что такое географическое (территориальное) разделение труда? Каким образом оно связано с формированием экономических районов? По какому плану изучают экономические районы и в чем могут заключаться проблемы их развития? Какие регионы выделяются в стране и каковы их основные характеристики? Каковы основные функции существующего районирования России, какие изменения сети экономических районов страны возможны в перспективе и почему? Что такое региональная политика? Какие виды региональной политики существуют? Какую роль в проведении региональной политики играют межрегиональные экономические ассоциации и федеральные округа? Каковы состав и размеры федеральных округов? Как федеральные округа по своим границам соотносятся с экономическими районами и межрегиональными экономическими ассоциациями?	2	тестирование

4.	<p>Центральная Россия. Центральный экономический район. Волго-Вятский экономический район. Центрально-Черноземный район. Северо-западный экономический район. Калининградская область.</p>	<p>Каковы особенности экономико-географического положения Волго-Вятского экономического района? Каковы обеспеченность района природными ресурсами и условия для развития сельского хозяйства? Каковы экономико-географические особенности населения района? Какие отрасли хозяйства являются главными в районе? Какие комплексы обеспечивают функционирование главных отраслей? С какими факторами в первую очередь связаны перспективы развития района? Какие преимущества и недостатки экономико-географического положения имеет Центрально-Черноземный экономический район? Каковы особенности обеспеченности района природными условиями и ресурсами? Каковы экономико-географические характеристики населения района? Назовите отрасли специализации района, как они размещены по его территории? Каковы основные направления отраслевого и территориального развития района? Какие отрасли определяют место Северо-Западного района во внутрироссийском разделении труда? Каковы главные черты экономико-географического положения Калининградской области?</p>	2	тестирование
5.	<p>Северный экономический район.</p>	<p>Каковы главные черты экономико-географического положения района? Какие крупные природные ресурсы сконцентрированы в районе? Перечислите экономико-географические особенности населения Европейского Севера? Какие отрасли определяют специализацию Северного района? Какова роль района в эксплуатации Северного морского пути?</p>	2	тестирование
6.	<p>Северо-Кавказский экономический район.</p>	<p>Каковы главные черты экономико-географического положения района? Какие природные условия и ресурсы наиболее важны? Каковы отрасли специализации Северного Кавказа? Какова экономико-географическая характеристика населения района?</p>	2	тестирование

		Каковы основные перспективы развития Северного Кавказа? Рекреационная инфраструктура Северного Кавказа. Характеристика Крыма		
7	Поволжский экономический район.	Каковы особенности экономико-географического положения Поволжья? Как оценивается природно-ресурсный потенциал района? Каковы главные характеристики населения Поволжского района? Какие отрасли определяют место района во внутрисосийском разделении труда? Как они размещаются по территории Поволжья? Какие две части выделяются в районе? Чем они отличаются друг от друга? Проблемы Каспия.	2	
8	Уральский экономический район.	Каковы главные черты экономико-географического положения Урала? Какие крупные природные ресурсы сконцентрированы в районе? Каковы экономико-географические характеристики населения Урала? Какие отрасли определяют место Уральского района во внутрисосийском списке разделении труда? Какова внутренняя дифференциация территории района? Национальный состав и проблемы малых народов Севера.	1	тестирование
9	Сибирь. Западно-Сибирский экономический район. Восточно-Сибирский экономический район.	Каковы главные черты географического положения района, в том числе ЭГП? Какие крупные природные ресурсы сконцентрированы в Западной Сибири? Какие межотраслевые комплексы являются в районе главными? Как они размещены по его территории? Каковы экономико-географические особенности населения Западно-Сибирского района? На какие два подрайона делится Западная Сибирь? Чем они отличаются друг от друга? Каковы главные черты экономико-географического положения района? Какие крупные природные ресурсы сконцентрированы в Восточной Сибири? Какие отрасли определяют специализацию района? Каковы главные экономико-географические характеристики населения? Каким образом дифференцируется территория района?	1	тестирование

10	Дальневосточный экономический район	<p>Каковы главные черты экономико-географического положения Дальнего Востока?</p> <p>Каковы особенности природно-ресурсного потенциала района?</p> <p>Какие отрасли определяют место Дальнего Востока во внешнеэкономических связях и внутрироссийском разделении труда?</p> <p>Каковы особенности развития транспорта в районе?</p> <p>Как различаются перспективы развития разных частей Дальнего Востока?</p>	1	тестирование
----	-------------------------------------	--	---	--------------

## 7.2. План самостоятельной работы

Общее количество часов, выносимых на самостоятельную работу – 127 часов (Экономика и география)

№	Раздел дисциплины	Перечень вопросов	Кол-во часов	Форма контроля
1.	Предмет, содержание, научные школы и персоналии. Историко-географические особенности формирования страны. Политико-административная карта России.	<p>Структура экономической географии и её место среди других наук.</p> <p>Основные подходы и методы современной экономической географии.</p> <p>Важнейшие научные школы отечественной экономической географии, направления исследований.</p> <p>Отечественные ученые, внесшие основной вклад в развитие экономической географии</p>	10	тестирование
2.	Народонаселение России. Природно-ресурсный потенциал. Основные отрасли производства.	<p>Урбанизация: ее причины, пути и исторические особенности в России.</p> <p>Понятие «город». Виды (категории) городских поселений России.</p> <p>Классификация городов. География городов России.</p> <p>Региональные особенности городского расселения России.</p> <p>Виды сельских поселений и их классификация.</p> <p>Зональные типы сельского расселения.</p> <p>Перечислите основные отрасли промышленности и сельского хозяйства.</p>	10	тестирование
3.	Региональное развитие и районирование. Новые факторы регионального развития в современных	<p>Что такое географическое (территориальное) разделение труда? Каким образом оно связано с формированием экономических районов?</p> <p>По какому плану изучают экономические районы и в чем могут заключаться проблемы их развития?</p>	10	тестирование

	<p>условиях. Региональная политика. Иерархия районов. Регионы России.</p>	<p>Какие регионы выделяются в стране и каковы их основные характеристики? Каковы основные функции существующего районирования России, какие изменения сети экономических районов страны возможны в перспективе и почему? Что такое региональная политика? Какие виды региональной политики существуют? Какую роль в проведении региональной политики играют межрегиональные экономические ассоциации и федеральные округа? Каковы состав и размеры федеральных округов? Как федеральные округа по своим границам соотносятся с экономическими районами и межрегиональными экономическими ассоциациями?</p>		
4.	<p>Центральная Россия. Центральный экономический район. Волго-Вятский экономический район. Центрально-Черноземный район. Северо-западный экономический район. Калининградская область.</p>	<p>Каковы особенности экономико-географического положения Волго-Вятского экономического района? Каковы обеспеченность района природными ресурсами и условия для развития сельского хозяйства? Каковы экономико-географические особенности населения района? Какие отрасли хозяйства являются главными в районе? Какие комплексы обеспечивают функционирование главных отраслей? С какими факторами в первую очередь связаны перспективы развития района? Какие преимущества и недостатки экономико-географического положения имеет Центрально-Черноземный экономический район? Каковы особенности обеспеченности района природными условиями и ресурсами? Каковы экономико-географические характеристики населения района? Назовите отрасли специализации района, как они размещены по его территории? Каковы основные направления отраслевого и территориального развития района? Какие отрасли определяют место Северо-Западного района во внутрироссийском разделении труда? Каковы главные черты экономико-географического положения</p>	10	тестирование

		Калининградской области?		
5.	Северный экономический район.	<p>Каковы главные черты экономико-географического положения района?</p> <p>Какие крупные природные ресурсы сконцентрированы в районе?</p> <p>Перечислите экономико-географические особенности населения Европейского Севера?</p> <p>Какие отрасли определяют специализацию Северного района?</p> <p>Какова роль района в эксплуатации Северного морского пути?</p>	16	тестирование
6.	Северо-Кавказский экономический район.	<p>Каковы главные черты экономико-географического положения района?</p> <p>Какие природные условия и ресурсы наиболее важны?</p> <p>Каковы отрасли специализации Северного Кавказа?</p> <p>Какова экономико-географическая характеристика населения района?</p> <p>Каковы основные перспективы развития Северного Кавказа?</p> <p>Рекреационная инфраструктура Северного Кавказа. Характеристика Крыма</p>	10	тестирование
7	Поволжский экономический район.	<p>Каковы особенности экономико-географического положения Поволжья?</p> <p>Как оценивается природно-ресурсный потенциал района?</p> <p>Каковы главные характеристики населения Поволжского района?</p> <p>Какие отрасли определяют место района во внутрироссийском разделении труда?</p> <p>Как они размещаются по территории Поволжья?</p> <p>Какие две части выделяются в районе?</p> <p>Чем они отличаются друг от друга?</p> <p>Проблемы Каспия.</p>	16	
8	Уральский экономический район.	<p>Каковы главные черты экономико-географического положения Урала?</p> <p>Какие крупные природные ресурсы сконцентрированы в районе?</p> <p>Каковы экономико-географические характеристики населения Урала?</p> <p>Какие отрасли определяют место Уральского района во внутрироссийском списке разделении труда?</p>	15	тестирование

		Какова внутренняя дифференциация территории района? Национальный состав и проблемы малых народов Севера.		
9	Сибирь. Западно-Сибирский экономический район. Восточно-Сибирский экономический район.	Каковы главные черты географического положения района, в том числе ЭГП? Какие крупные природные ресурсы сконцентрированы в Западной Сибири? Какие межотраслевые комплексы являются в районе главными? Как они размещены по его территории? Каковы экономико-географические особенности населения Западно-Сибирского района? На какие два подрайона делится Западная Сибирь? Чем они отличаются друг от друга? Каковы главные черты экономико-географического положения района? Какие крупные природные ресурсы сконцентрированы в Восточной Сибири? Какие отрасли определяют специализацию района? Каковы главные экономико-географические характеристики населения? Каким образом дифференцируется территория района?	20	тестирование
10	Дальневосточный экономический район	Каковы главные черты экономико-географического положения Дальнего Востока? Каковы особенности природно-ресурсного потенциала района? Какие отрасли определяют место Дальнего Востока во внешнеэкономических связях и внутрисреднейском разделении труда? Каковы особенности развития транспорта в районе? Как различаются перспективы развития разных частей Дальнего Востока?	10	тестирование

**8. Фонд оценочных средств для проведения текущего контроля и промежуточной аттестации обучающихся по дисциплине представлен в виде отдельного документа (приложение к рабочей программе)**




Рабочая программа учебной дисциплины составлена в соответствии с учебным планом, федеральным государственным образовательным стандартом высшего образования по направлению подготовки: *44.03.05 Педагогическое образование*

Рабочая программа учебной дисциплины составлена  
канд. физ.-мат. наук, доцент, зав. каф. географии

Т.В. Ершовой

Рабочая программа учебной дисциплины утверждена на заседании кафедры географии  
Протокол № 9 от «26.05» 2016 года


Зав. кафедрой географии, канд. физ.-мат. наук, доцент  Ершова Т.В.

Рабочая программа учебной дисциплины одобрена учебно-методической комиссией  
факультета экономики и управления

Протокол № 6 от «26.05» 2016 года

Председатель учебно-методической комиссии  
факультета экономики и управления,

канд. физ.-мат. наук, доцент кафедры географии



Ершова Т.В.